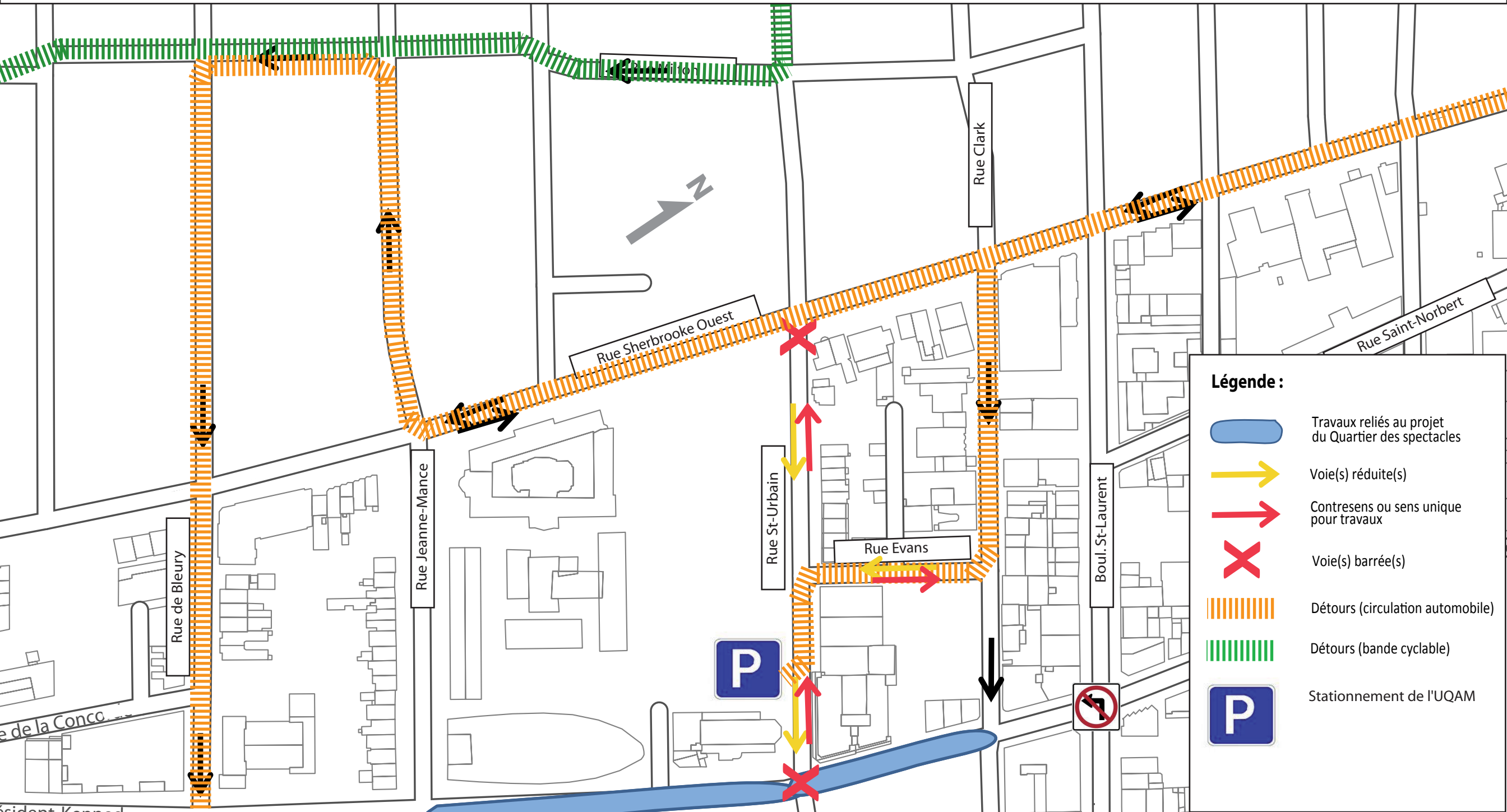









# Carte synthèse des fermetures de rues et détours

## 25 janvier au 25 mars 2010



### Légende :

-  Travaux reliés au projet du Quartier des spectacles
-  Voie(s) réduite(s)
-  Contresens ou sens unique pour travaux
-  Voie(s) barrée(s)
-  Détours (circulation automobile)
-  Détours (bande cyclable)
-  Stationnement de l'UQAM